



**2° RELAZIONE
ATTIVITA' DI MONITORAGGIO DEL
GOLFO DELLA SPEZIA
PER IL DRAGAGGIO DELLO SPECCHIO
ACQUEO ANTISTANTE
TERMINAL RAVANO**



**Allegato 2
Elaborazione mensile
dati Boe fisse
novembre 2007-agosto 2008**

1 ELABORAZIONE MENSILE DATI BOA A (ITTICOLTURA)

Fig.1 Andamento della Temperatura ($^{\circ}\text{C}$) registrata dalla sonda installata nella Boa A a 4 m di profondità nel periodo esaminato (Novembre 2007- Agosto 2008)

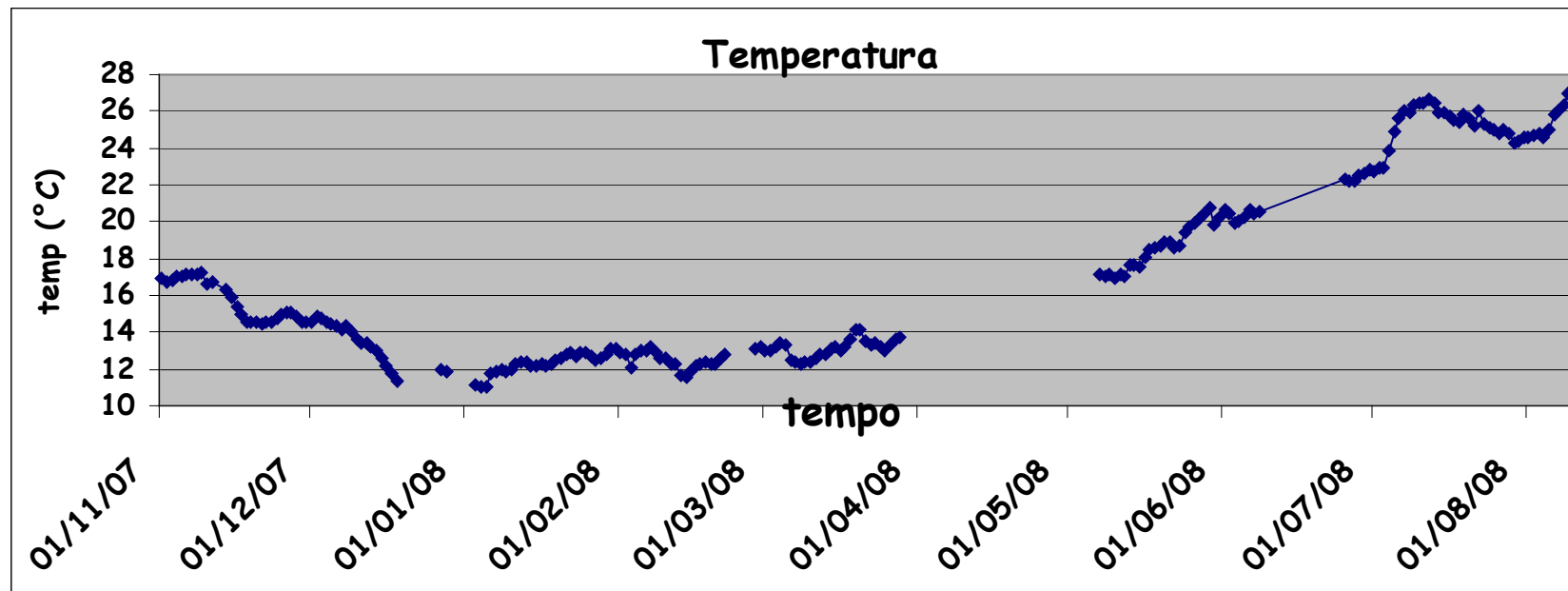


Fig.2 Andamento della Salinità (PSU) registrata dalla sonda installata nella Boa A a 4 m di profondità nel periodo esaminato (Novembre 2007- Agosto 2008)

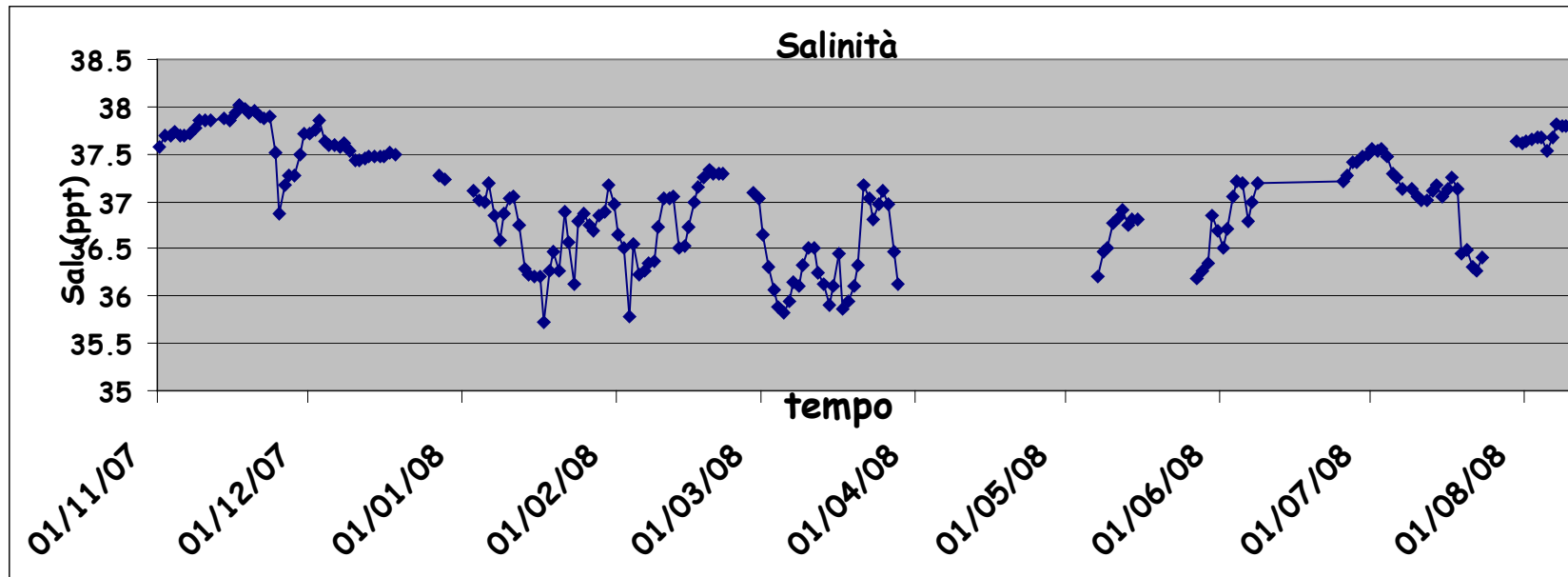


Fig.3 Andamento dell' Ossigeno% registrata dalla sonda installata nella Boa A a 4 m di profondità nel periodo esaminato (Novembre 2007- Agosto 2008)

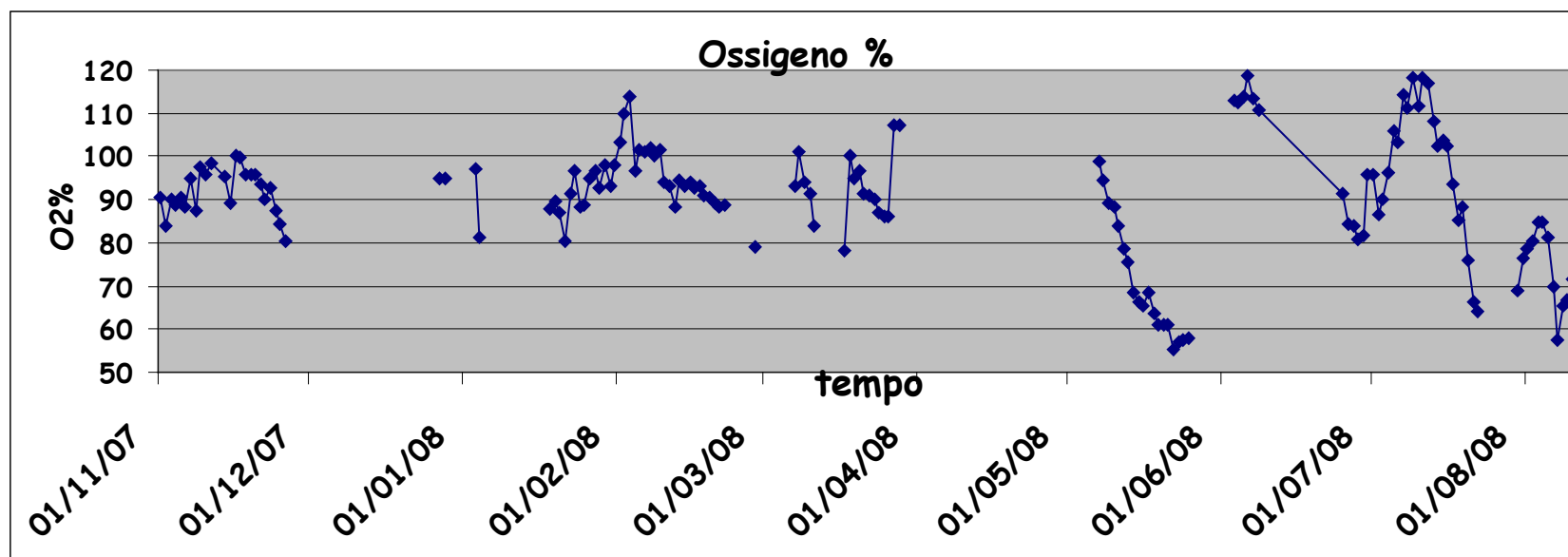
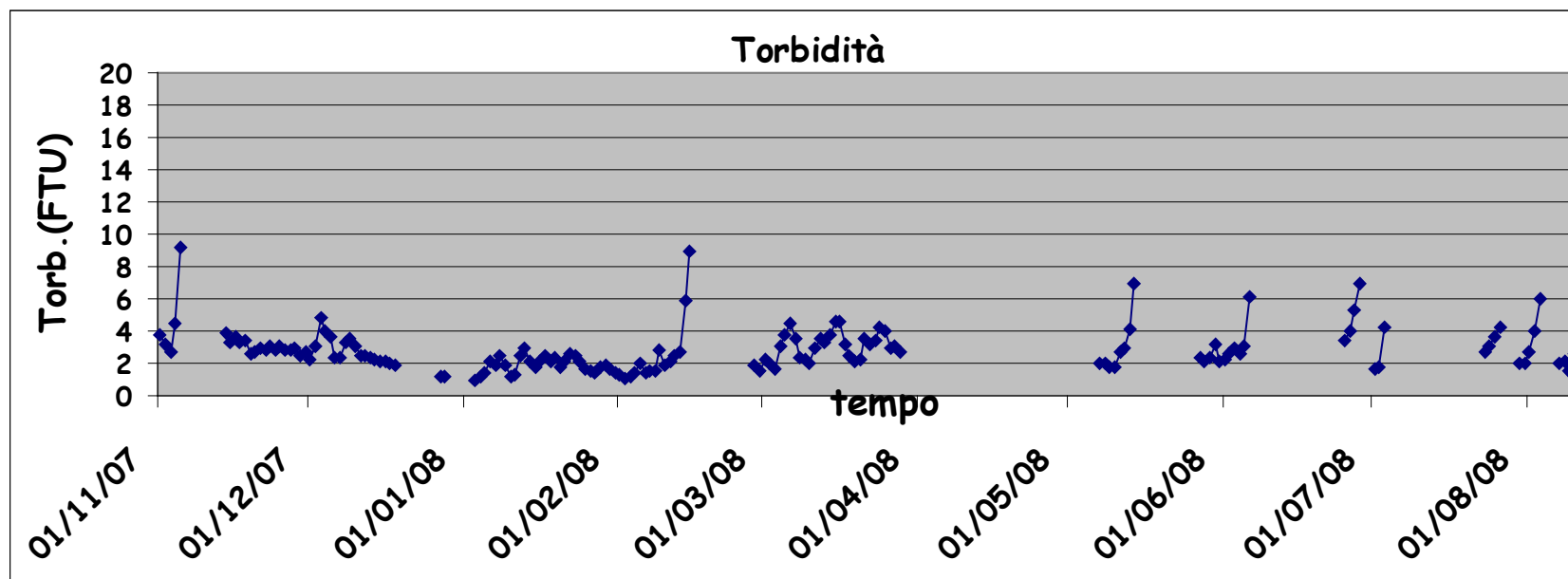


Fig.4 Andamento della Torbidità (FTU) registrata dalla sonda installata nella Boa A a 4 m di profondità nel periodo esaminato (Novembre 2007- Agosto 2008)



2 ELABORAZIONE MENSILE DATI BOA B (MITILICOLTURA)

Fig.5 Andamento della Temperatura (°C) registrata dalla sonda installata nella Boa B a 4 m di profondità nel periodo esaminato (Novembre 2007-Giugno 2008)

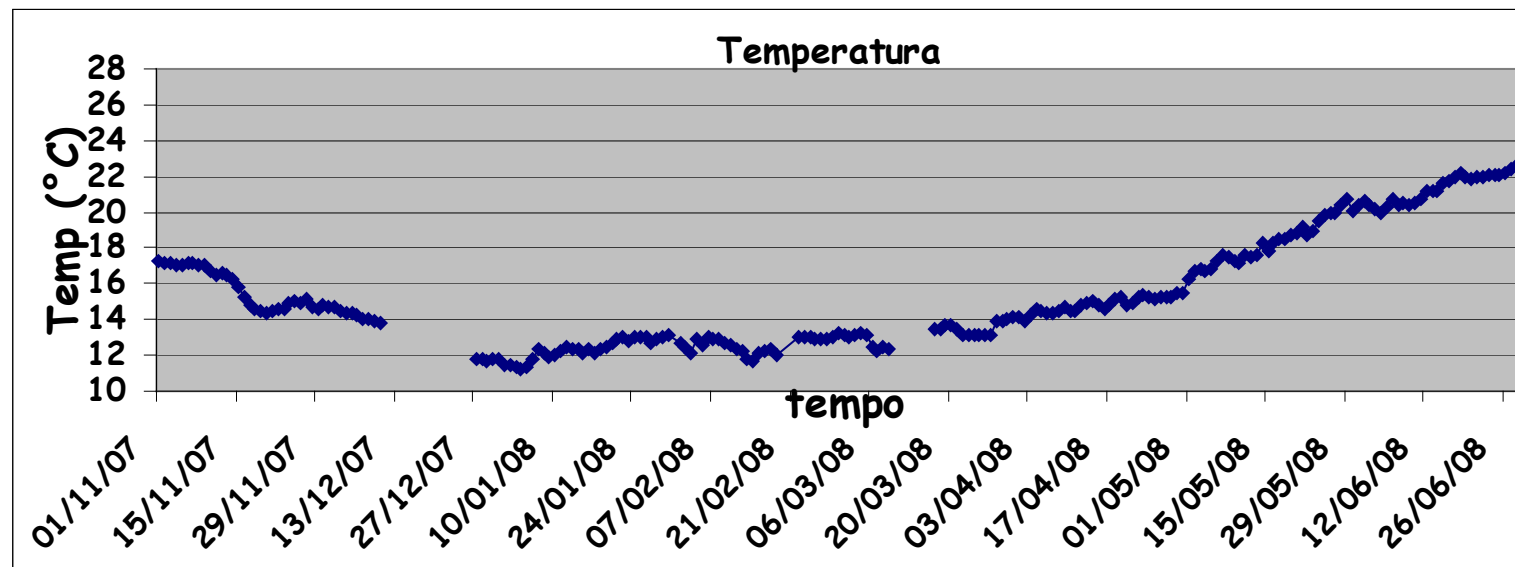


Fig.6 Andamento della Salinità (PSU) registrata dalla sonda installata nella Boa B a 4 m di profondità nel periodo esaminato (Novembre 2007- Giugno 2008)

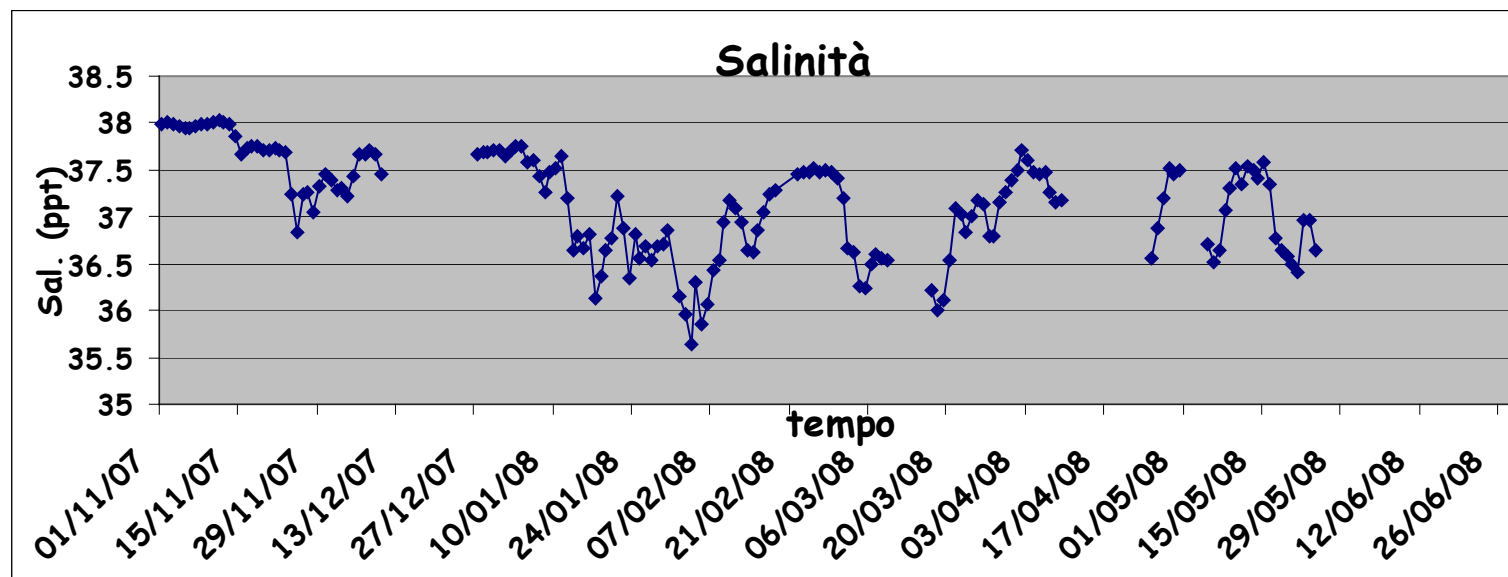


Fig.7 Andamento dell' Ossigeno% registrata dalla sonda installata nella Boa B a 4 m di profondità nel periodo esaminato (Novembre 2007- Giugno 2008)

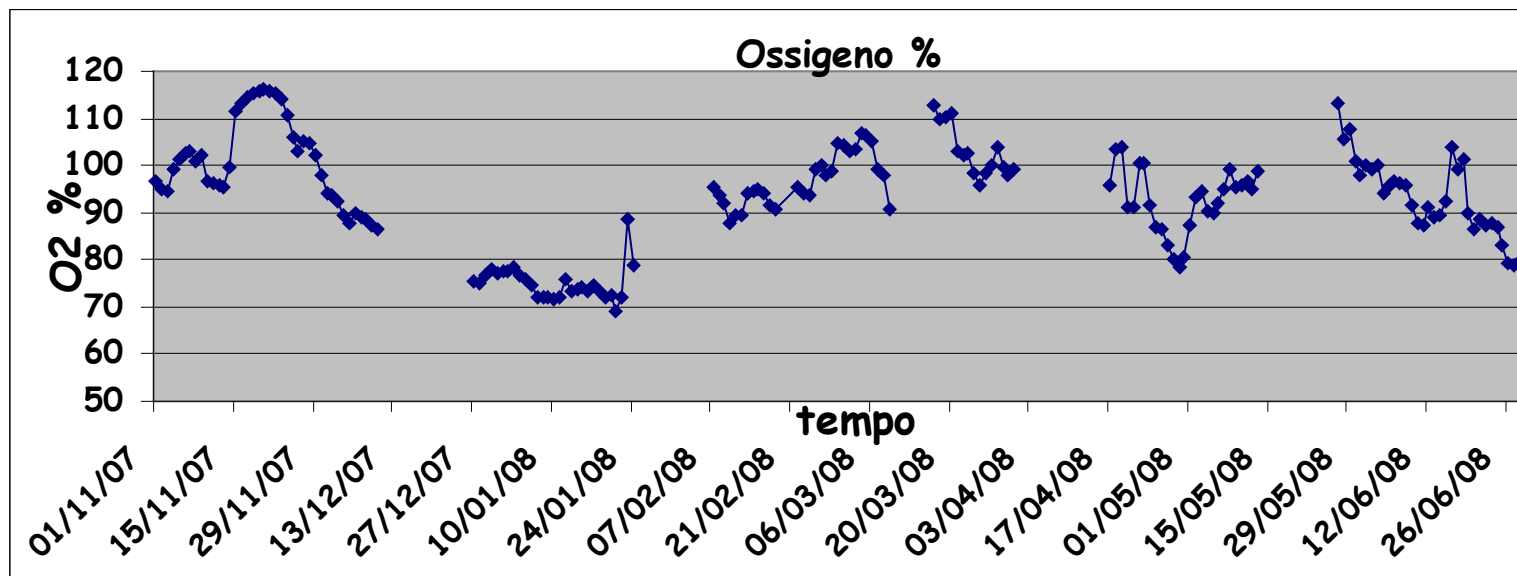


Fig.8 Andamento della Torbidità (FTU) registrata dalla sonda installata nella Boa B a 4 m di profondità nel periodo esaminato (Novembre 2007- Giugno 2008)

